







- Legenda:
-  Balíza systému ETCS
 -  Osa koleje
 -  Hranice pozemkových parcel
 -  Hranice pozemkových parcel - vnitřní kresba
 -  Stávající drážní síť

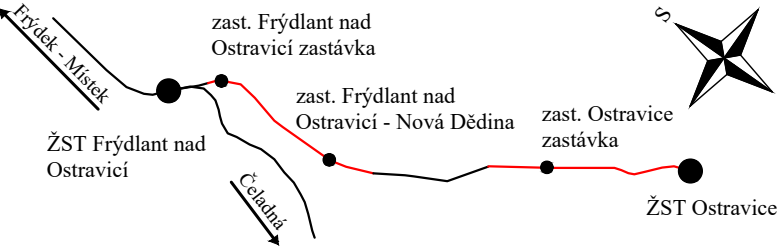
Ministerstvo dopravy
Státní fond dopravní
infrastruktury



Jiná ověření:

Paré:

Orientační schéma:



Podpis:

Datum:

Razítko oprávněné osoby:

Revize:	Datum:	Popis:	Kontroloval:
000	11.05.2023	Definitivní odevzdání dokumentace	Mgr. Radek Böhm

Stavebník/Investor:

Adresa:

Zástupce investora:


Adresa:

Správa železnic, státní organizace

Dlážděná 1003/7, 110 00 Praha 1

Stavební správa východ

Nerudova 1, 779 00 Olomouc



**SPRÁVA
ŽELEZNIC**

Zhotovitel díla:

Adresa:


Kontakt:

Signal Projekt s.r.o.

Vídeňská 55, 639 00 Brno

T: +420 543 233 962

E: projekce@signalprojekt.cz



**signal
PROJEKT**

Zhotovitel části/objektu:

Adresa:


Kontakt:

Signal Projekt s.r.o.

Vídeňská 55, 639 00 Brno

T: +420 543 233 962

E: projekce@signalprojekt.cz



**signal
PROJEKT**

Hlavní projektant (HIP): **Mgr. Radek Böhm**

Specialista: **Ing. Milan Lukášek**

Název stavby/akce:	Implementace ETCS Regional Frýdlant nad Ostravicí - Ostravice	Označení investora: S622100189
Název části:	Situační výkresy	Zakázka: 22-088-35-513
Název objektu/díle části:	Koordinační situační výkres	Označení části: C.3
Název přílohy:	Balizová skupina	Označení objektu/komplexu: -
Název díle části přílohy:	v km 0,300	Číslo přílohy (typ/pořadí): 2. 002
Odpovědný projektant: Mgr. Radek Böhm	Zpracovatel přílohy: Ing. Pavla Böhmová	Měřítko: Formáty: 1:500 2 x A4
Kraj: Moravskoslezský	Katastrální území: viz textová část	TUDU: 2161
		Stupeň dokumentace: DUSP+PDPS
		Smluvní datum zpracování: 11.9.2023

Kódové označení přílohy:
S622100189_PDPS_C3XXX_XXXXXXXXXX_XX_2_002_000